


54
87

 IGAC <small>INSTITUTO LEGUIZAMON</small> <small>AGUATIN COPIAZZI</small> <small>Tel. 041 899.999</small> NIT. 899.999.004-9	FACTURA DE VENTA 04-034-4980 <small>ESTABLECIMIENTO PUBLICO IVA REGIMEN COMUN - SOMOS GRANDES CONTRIBUYENTES SEGUN RESOLUCION DIAN 11076/2001 Y AGENTES RETENEDORES DE IVA EICA - ACTIVIDAD ECONOMICA COMERCIAL 7020 - EXCENTO DE RETE FUENTE Y RETENA</small>	FECHA DE SOLICITUD						
		<table border="1"> <tr> <th>DI A</th> <th>MES</th> <th>AÑO</th> </tr> <tr> <td>10</td> <td>02</td> <td>2015</td> </tr> </table>	DI A	MES	AÑO	10	02	2015
DI A	MES	AÑO						
10	02	2015						

ENTE: MUNICIPIO DE SAN LUIS DIRECCION: TELÉFONO: 6248457 E-MAIL: NA	NIT Ó CC: 8918021519 0 CIUDAD: NA	SEDE TERRITORIAL TERRITORIAL BOYACA DEPENDENCIA GARAGOA
--	--	--

FORMA DE PAGO: EFECTIVO BANCO: BANCO AGRARIO FECHA DE ENTREGA:	NUMERO DE ORDEN 5140
---	--------------------------------

PRODUCTO	NOMBRE	CANT.	VRUNITARIO	SUBTOTAL	DESCTO	IVA	TOTAL
25	CERTIFICADO CATASTRAL NACIONAL (SE EXPIDE DE MANERA INDIVIDUAL POR PERSONA)	1	9,482.76	9,483	0	1,517	11,000

TOTALES:	9,483	0	1,517	11,000
-----------------	-------	---	-------	--------

SON ONCE MIL PESOS MCTE.

DESPUES DE 30 DIAS EL INSTITUTO NO RESPONDE POR EL MATERIAL SOLICITADO	PARA LA ENTREGA DEL MATERIAL ES INDISPENSABLE LA PRESENTACION DE LA FACTURA ORIGINAL
--	--

OBSERVACIONES:
 OP: 01-16-15 San Luis

FIRMA DEL CLIENTE:	RESPONSABLE: NEYLEEN Y ANITZA LEGUIZAMON MONROY
---------------------------	---

NO SE REQUIERE AUTORIZACION DE NUMERACION SEGUN RESOLUCION DIAN 3878/96
 CALLE 18 No 11 - 31 PISO 5, 6 Y 7 - TELEFONOS: 7422268 - 7441968 - FAX - tunja@igac.gov.co



CERTIFICADO CATASTRAL

5284548

CERTIFICA

5222-975943-22103-12759755

El INSTITUTO GEOGRÁFICO AGUSTÍN CODAZZI certifica que MUNICIPIO-DE-SAN-LUIS-GACENO identificado(a) con NIT No. 8918021519 se encuentra inscrito(a) en la base de datos catastral del IGAC, con los siguientes predios:

DEPARTAMENTO: 15-BOYACA	MATRÍCULA 078-36615
MUNICIPIO: 667-SAN LUIS DE GACENO	ÁREA TERRENO: 3 Ha 3838m ²
NÚMERO PREDIAL: 01-00-00-00-0016-0015-0-00-00-0000	ÁREA CONSTRUIDA: 0.0 m ²
NÚMERO PREDIAL ANTERIOR: 01-00-0016-0015-000	AVALÚO: \$ 44,156,000
DIRECCIÓN: K 2 2 30	TOTAL PROPIETARIOS: 1

LISTA DE PROPIETARIOS

Tipo de documento	Documento	Nombre
NIT	008918021519	MUNICIPIO-DE-SAN-LUIS-GACENO

El presente certificado se expide para TRAMITE NOTARIAL Y REGISTRAL a los 10 días de febrero de 2015.

Orlando Bustamante Mendez

Jefe Oficina de Difusión y Mercado de Información


NOTA:

La presente información no sirve como prueba para establecer actos constitutivos de posesión. Adicionalmente de conformidad con el artículo 42 de la resolución No 070 de 2011 emanada del Instituto Geográfico Agustín Codazzi, 'La inscripción en el catastro no constituye título de dominio ni sanea los vicios que tenga una titulación o una posesión'. El dato de las áreas se aproxima a la unidad más cercana por exceso o defecto.

¹La base de catastral del IGAC no incluye información de los catastros de Bogotá, Cali, Medellín y los municipios del departamento de Antioquia.

La veracidad del presente documento puede ser constatada en la página web: www.igac.gov.co/IGACCCatastralWeb haciendo referencia al número de certificado catastral o dirija sus inquietudes al correo electrónico: cig@igac.gov.co.

89

 IGAC <small>INSTITUTO GACENO DE GESTIÓN DE CALIDAD</small> <small>AGENCIA NACIONAL DE CALIDAD</small> <small>DE BOYACÁ</small>	FACTURA DE VENTA 04-034-5391 <small>ESTABLECIMIENTO PÚBLICO IVA REGIMEN COMÚN - SON LOS GRANDES CONTRIBUYENTES SEGUN RESOLUCION DIAN 11076/2001 Y AGENTES RETENEDORES DE IVA E ICA - ACTIVIDAD ECONOMICA COMERCIAL 7020 - EXCENTO DE RETENENTE Y RETENA</small>		FECHA DE SOLICITUD				
			<small>DIAS</small> <small>MES</small> <small>AÑO</small>	<small>07-04-2015</small>	<small>11:49:15 AM</small>		
NIT. 899.999.004-9		CLIENTE: MUNICIPIO DE SAN LUIS DE GACENO		NIT Ó CC: 8918021519 0			
DIRECCION:		CIUDAD: GARAGOA		SEDE TERRITORIAL TERRITORIAL BOYACA			
TELÉFONO: NA		E-MAIL: NA		DEPENDENCIA GARAGOA			
FORMA DE PAGO: EFECTIVO		BANCO: BANCO AGRARIO		FECHA DE ENTREGA:			
				NUMERO DE ORDEN 5564			
PRODUCTO	NOMBRE	CANT.	VR.UNITARIO	SUBTOTAL	DESCTO	IVA	TOTAL
20	FOTOCOPIA DE LA FICHA PREDIAL INCLUIDO EL CROQUIS DEL PREDIO	1	33,793	33,793	0	5,407	39,200
				<i>Entregado</i>			
TOTALES:				33,793	0	5,407	39,200
SON TREINTA Y NUEVE MIL DOSCIENTOS PESOS MCTE.							
DESPUES DE 30 DIAS EL INSTITUTO NO RESPONDE POR EL MATERIAL SOLICITADO				PARA LA ENTREGA DEL MATERIAL ES INDISPENSABLE LA PRESENTACION DE LA FACTURA ORIGINAL			
OBSERVACIONES: OP::01 00 0016 015 000 SAN LUIS DE GACENO							
FIRMA DEL CLIENTE:				RESPONSABLE: NEYLEEN YANITZA LEGUIZAMON MONROY			
<small>NO SE REQUIERE AUTORIZACION DE NUMERACION SEGUN RESOLUCION DIAN 3878/96</small>							
<small>CALLE 18 No 11 - 31 PISO 5, 6 Y 7 - TELEFONOS: 7422268 - 7441968 - FAX - tunja@lgac.gov.co</small>							



INSTITUTO GEOGRAFICO "AGUSTIN CODAZZI"

FICHA PREDIAL

REPARTIMIENTO: BOYACA

MUNICIPIO: SAN LUIS DE GACENO

PRECIO: URBANO RURAL

SECTOR: 115

PRECIO: 013600

DESTINO ECONOMICO

- HABITACIONAL
- INDUSTRIAL
- COMERCIAL
- AGROPECUARIO
- MINERO
- CULTURAL
- RECREACIONAL
- SALUBRIDAD
- INSTITUCIONAL
- MIXTO

VEREDA:

NOMBRE O DIRECCION: CALLE 247-173 C N° 1-150 IN

NUMERO DEL PREDIO: 00-00-001-0065-000

PROPIETARIOS O POSEEDORES SUCESIVOS

CLAVE DEL TITULO	NOMBRE (S) DEL(LOS) PROPIETARIO (S)	PRIMER APELLIDO	SEGUNDO APELLIDO	NOMBRES	D-V E	DOCUMENTO DE IDENTIDAD NUMERO	NUMERO	AÑO	CLASE	RASA AL NUMERO	PROVIENE DEL NUMERO	FUNCIÓNARIO
1	HERNANDEZ VILLAMIL ALICIA				V	23424579-443-96	059	1963	3	016-16/19	1130-96	11-01-01-001-000
2	VILLAMIL HERNANDEZ CESAR JULIO				B	6.783.320	203	2000	2E	11-166/13		
3	HEREDIA SANDOVAL FRANCISCO					1180-257	85	2000				
3	NOVOA GORDELLO AURA MIREIA					23422-879	96	2000				
4	HEREDIA X JOSE-ANTONIO					4 077831	79	2011	1º			SANDRA BERNAL
4	HEREDIA X LEONARDO					4150960	189	2011	8ª			
4-5	HEREDIA CAÑAS NIDIA-INES					23423140	200	2011	1º			
4	HEREDIA SANDOVAL JOSE-MANUEL					1017305						SANDRA BERNAL
4	HEREDIA X ANA-LUCIA					24230469						
4	PROA HEREDIA PEDRO-PAISIO					1-079803						
5	MUNICIPIO DE SAN-LUIS DE GACENO					8918021579						
6	MUNICIPIO DE SAN-LUIS DE GACENO					8918021579						

MODO DE ADQUISICION	VALOR DE COMPRA	PROPIETARIO ANTERIOR	CLAVE PROPIETARIO	JUSTIFICACION DEL DERECHO DE PROPIEDAD O DE POSESION DEL PREDIO	TITULO	NUMERO	DIA	MES	AÑO	OFICINA	LIBRO	TOMO	PAGINA	NUMERO	IIA	MES	AÑO
A- TRADICION	750.000	VILLANE CARO ANTONIO	1	Inv. Civil c/ B Garagoa	NOTARIA		23	01	87	Garagoa					18	01	2000
B- OCUACION		HERNANDEZ VILLAMIL ALICIA DE 2	2	Inv. Civil c/ B Garagoa	NOTARIA		15	01	87	Garagoa					15	04	2000
C- SUCCESION	10003000	VILLAMIL HERMANDEZ VERNON B	3	SAN LUIS DE GACENO	NOTARIA		09	08	2000	GARAGOA					14	08	2000
D- PRESCRIPCION		HEREDIA SANDOVAL FRANCISCO 4	4	GARAGOA	NOTARIA		31	10	2000	GARAGOA					12	11	2000
E- ACCESION		HEREDIA SANDOVAL JOSE-MANUEL 5	5	GARAGOA	NOTARIA		01	07	2010	GARAGOA					13	09	2010
		EL SOLO DE 7 TRAD. HEREDIA X JOSE ANTONIO 10	10	SAN LUIS DE GACENO 226	NOTARIA		26	05	2011	GARAGOA					16	07	2011

FIRMA: LUZ MERY FONSECA

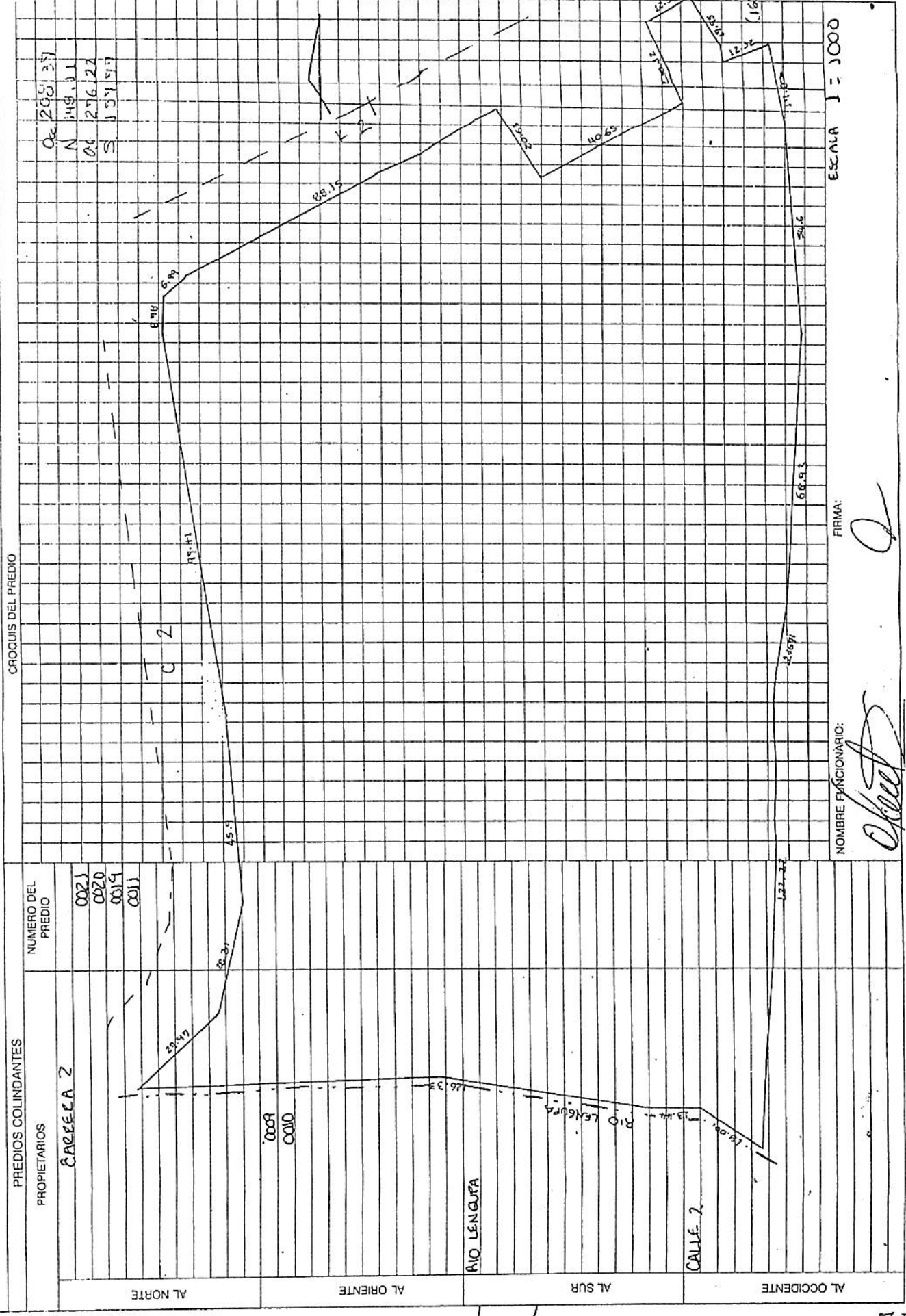
AVALLUO				RESUMEN DEL AVALLUO									
ZONA	TERRENO	VALOR UNITARIO	VALOR	UNIDAD DESTINO	PUNTOS	VALOR UNITARIO	AREA m ²	VALOR	EDIFICACIONES	RESOLUCION	TERRENO	EDIFICACIONES	RESOLUCION
F-E	3-4097	33-720	5,114,550										
900	3-4097	33-720	5,114,550										
908	3-3720	50-58-000											
90	27-927	4-189-050											
90	25-720	3-768-000-37											
90	30-943												
91	23-982												
91	33-828												

NOMBRE FUNCIONARIO:
 FIRMA:
 FECHA:
 DIA MES AÑO

56

01-00-0016-0015-000 SAN LUIS DE GARCERAN RECONSTRUIDA

LOCALIZACION GEOGRAFICA PLANCHA No.: AEROFOTOGRAFIA. VUELO: No.



02 200 357
N 148.31
00 276.22
S 151.57

ESCALA 1 = 3000

FIRMA:

NOMBRE FUNCIONARIO:

[Handwritten Signature]

[Handwritten Name]

92

FZ

FIRMA: LUZ MERY FONSECA



5271107

CERTIFICADO CATASTRAL NACIONAL

CERTIFICA

3881-514077-43019-16137758

El INSTITUTO GEOGRÁFICO AGUSTÍN CODAZZI certifica que MUNICIPIO-DE-SAN-LUIS-GACENO identificado(a) con NIT No. 8918021519 se encuentra inscrito en la base de datos catastral del IGAC, con los siguientes predios:

DEPARTAMENTO:15-BOYACA
MUNICIPIO:667-SAN LUIS DE GACENO
NÚMERO PREDIAL:01-00-00-00-0016-0015-0-00-00-0000
NÚMERO PREDIAL ANTERIOR:01-00-0016-0015-000
DIRECCIÓN:K 2 2 30

MATRÍCULA:078-36615
ÁREA TERRENO:3 Ha 3838m²
ÁREA CONSTRUIDA:0.0 m²
AVALÚO:\$ 44,156,000

LISTA DE PROPIETARIOS

Tipo de documento	Número de documento	Nombre
NIT	008918021519	MUNICIPIO-DE-SAN-LUIS-GACENO

El presente certificado se expide para SUBSIDIO VIVIENDA a los 4 días de septiembre de 2015.

Orlando Bustamante Mendez
para el Comité de Control y Seguimiento de este proceso

NOTA:

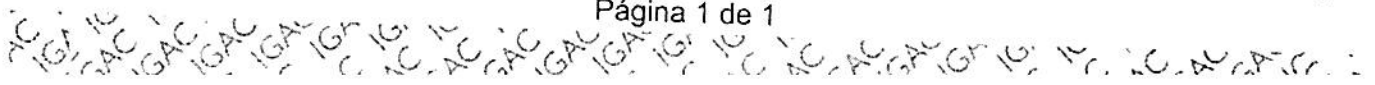
La presente información no sirve como prueba para establecer actos constitutivos de posesión.

Adicionalmente de conformidad con el artículo 42 de la resolución No 070 de 2011 emanada del Instituto Geográfico Agustín Codazzi, 'La inscripción en el catastro no constituye título de dominio ni sanea los vicios que tenga una titulación o una posesión'.

El dato de las áreas se aproxima a la unidad más cercana por exceso o defecto.

La base catastral del IGAC no incluye información de los catastros de Bogotá, Cali, Medellín y los municipios del departamento de Antioquia.

La veracidad del presente documento puede ser constatada en la página web: www.igac.gov.co/IGACCCatastralWeb haciendo referencia al número de certificado catastral o dirija sus inquietudes al correo electrónico: cig@igac.gov.co.





FACTURA DE VENTA

04-034- 6495

ESTABLECIMIENTO PUBLICO IVA REGIMEN COMUN - SOMOS GRANDES CONTRIBUYENTES SEGUN RESOLUCION DIAN 11078/2001 Y AGENTES RETENEDORES DE IVA E CA - ACTIVIDAD ECONOMICA COMERCIAL 7020 - EXCENTO DE RETEFUENTE Y RETENA

FECHA DE SOLICITUD

DIA MES AÑO

04-09-2015

02:18:16 PM

NIT: 899.999.004-9

CLIENTE: MUNICIPIO DE SAN LUIS DE GACENO

NIT O CC: 8918021519 0

DIRECCION: NA

CIUDAD: NA

TELÉFONO: NA

E-MAIL: NA

SEDE TERRITORIAL TERRITORIAL BOYACA

DEPENDENCIA GARA GOA

FORMA DE PAGO: EFECTIVO

BANCO: BANCO AGRARIO

FECHA DE ENTREGA:

NUMERO DE ORDEN

6700

PRODUCTO	NOMBRE	CANT.	VRUNITARIO	SUBTOTAL	DESCTO	IVA	TOTAL
25	CERTIFICADO CATASTRAL NACIONAL (SE EXPIDE DE MANERA INDIVIDUAL POR PERSONA)	1	9,482.76	9,483	0	1,517	11,000

TOTALES:	9,483	0	1,517	11,000
----------	-------	---	-------	--------

SON ONCE MIL PESOS MCTE.

DESPUES DE 30 DIAS EL INSTITUTO NO RESPONDE POR EL MATERIAL SOLICITADO

PARA LA ENTREGA DEL MATERIAL ES INDISPENSABLE LA PRESENTACION DE LA FACTURA ORIGINAL

OBSERVACIONES:

OP.:

FIRMA DEL CLIENTE:

RESPONSABLE:

SANDRA BERNAL

NO SE REQUIERE AUTORIZACION DE NUMERACION SEGUN RESOLUCION DIAN 387896

FACTURA IMPRESA POR COMPUTADOR

CALLE 18 No 11 - 31 PISO 5, 6 Y 7 - TELEFONOS: 7422268 - 7441968 - FAX - tunja@igac.gov.co

94

79