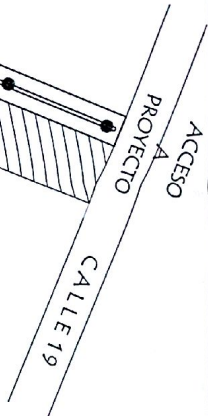


**PROYECTO URBANIZACION**  
**20 DE OCTUBRE**  
**SAN MARCO - SUCRE**

ESC 1:1000

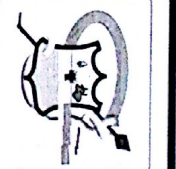
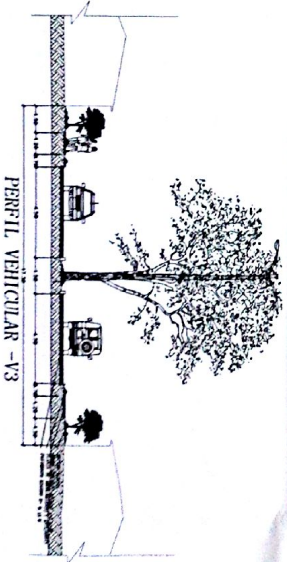
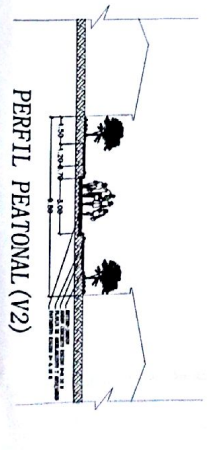
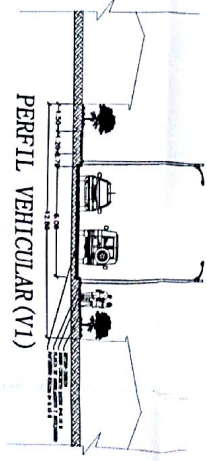


CUADRO DE AREAS

PROYECTO URBANIZACION 20 DE OCTUBRE	SAN MARCO - SUCRE	
AREA RESERVADA 1	10.554.22	42%
AREA DE PROTECCION DE ARBOLADO	3.208.21	28%
AREA NIETA ALBERNICIANA	45.800.83	65%
<b>TOTAL AREA DE CONSUMO</b>	<b>69.563.26</b>	
AREA DE PROTECCION DE ARBOLADO	3.208.21	28%
AREA NIETA ALBERNICIANA	45.800.83	65%
<b>TOTAL AREA DE CONSUMO</b>	<b>69.563.26</b>	

MANZANA	N° DE LOTES	MEDIO	AREA X LOTE MP	TOTAL MP
1	1	7.5.11	98	1106
2	2	7.5.11	98	2212
3	3	7.5.11	98	3318
4	4	7.5.11	98	4424
5	5	7.5.11	98	5530
6	6	7.5.11	98	6636
7	7	7.5.11	98	7742
8	8	7.5.11	98	8848
9	9	7.5.11	98	9954
10	10	7.5.11	98	11060
11	11	7.5.11	98	12166
12	12	7.5.11	98	13272
13	13	7.5.11	98	14378
14	14	7.5.11	98	15484
15	15	7.5.11	98	16590
<b>TOTAL</b>	<b>200</b>	<b>7.5.11</b>	<b>98</b>	<b>19 600</b>

ITEM	AREA M2	%
1 AREA NIETA URBANIZABLE	46.806.62	42%
2 AREA UTIL 200 LOTES	19.600.00	28%
3 AREA DE RESERVAS	37.866.63	58%



**PROYECTO URBANIZACION 20 DE OCTUBRE**  
**SAN MARCO SUCRE**

DISEÑADO POR: **MUNICIPIO DE SAN MARCO DE SUCRE**

DISEÑO: **ING. ANIBAL MARTINEZ C**  
 T.F. 08790-70654 A.T.

DISEÑO: **ING. ANIBAL MARTINEZ C**  
 T.F. 08790-70654 A.T.

APROBADO: **ALFONSO A. BANDARRA**

FECHA: **ABRIL 2015**  
 ESCALA: **1:1000**

CONTIENE: **PLANTAMIENTO URBANISTICO**

CONSTRUYER: **CONSTRUYER S.A.S.**