



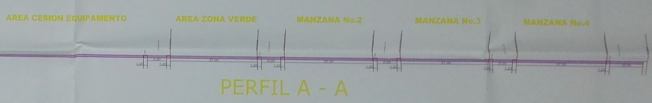

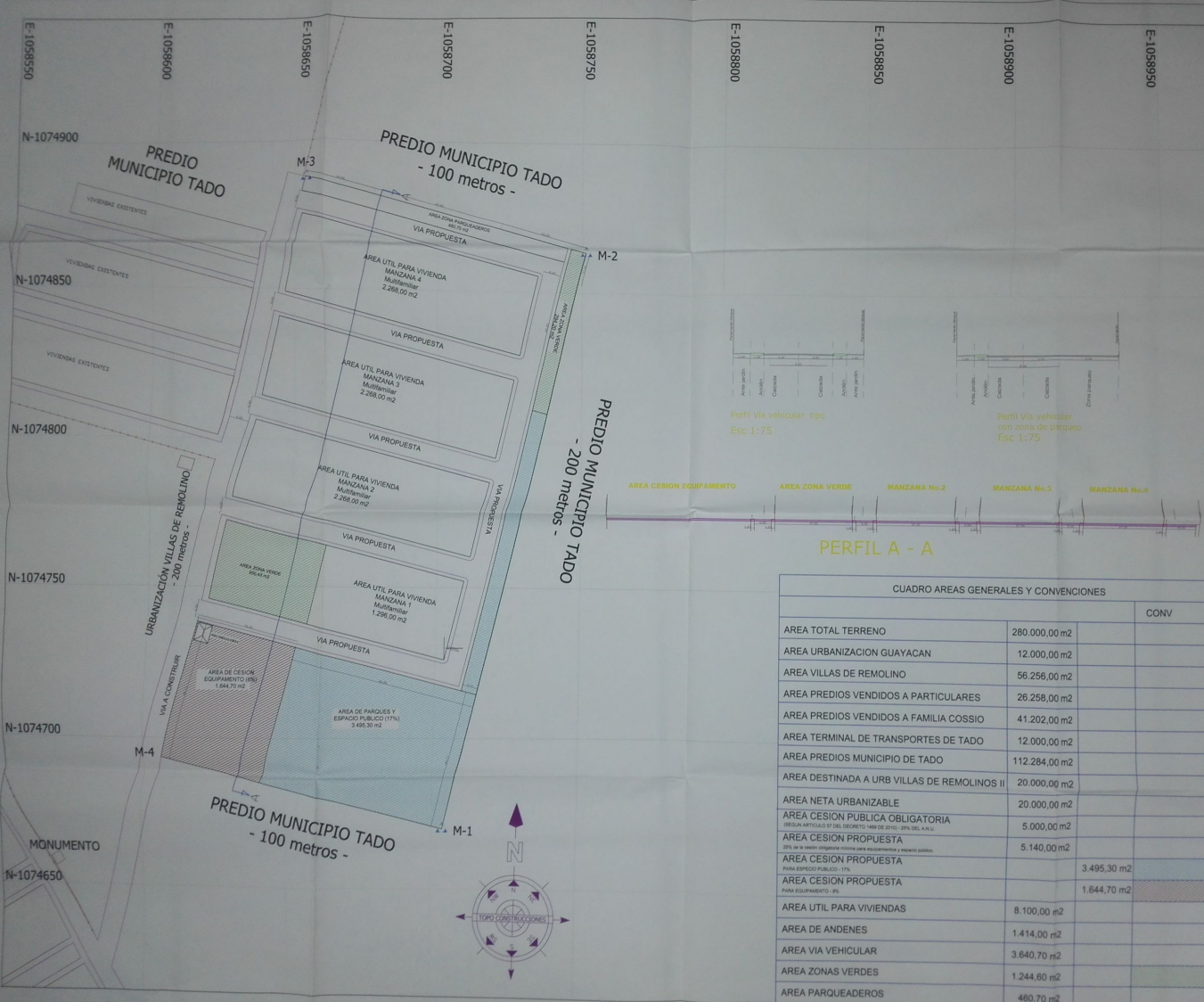
Propietario:
MUNICIPIO DE TADO - CHOCO

Asunto:
URBANIZACION VILLAS DE REMOLINOS II

Dirección:

Contiene:
PLANO DE URBANIZACION AREAS GENERALES Y CONVENCIONES

Propietario:
ALCALDIA MUNICIPAL DE TADO - CHOCO



PERFIL A - A

CUADRO AREAS GENERALES Y CONVENCIONES		CONV
AREA TOTAL TERRENO	280.000,00 m ²	
AREA URBANIZACION GUAYACAN	12.000,00 m ²	
AREA VILLAS DE REMOLINO	56.256,00 m ²	
AREA PREDIOS VENDIDOS A PARTICULARES	26.258,00 m ²	
AREA PREDIOS VENDIDOS A FAMILIA COSSIO	41.202,00 m ²	
AREA TERMINAL DE TRANSPORTES DE TADO	12.000,00 m ²	
AREA PREDIOS MUNICIPIO DE TADO	112.284,00 m ²	
AREA DESTINADA A URB VILLAS DE REMOLINOS II	20.000,00 m ²	
AREA NETA URBANIZABLE	20.000,00 m ²	
AREA CESION PUBLICA OBLIGATORIA (SEGUN ARTICULO 87 DEL DECRETO 449 DE 2010 - 2da. DEL A. 11)	5.000,00 m ²	
AREA CESION PROPUESTA (2da. DEL ARTICULO 87 DEL DECRETO 449 DE 2010 - 2da. DEL A. 11)	5.140,00 m ²	
AREA CESION PROPUESTA PARA ESPACIO PUBLICO - 17%	3.495,30 m ²	
AREA CESION PROPUESTA PARA EQUIPAMIENTO - 5%	1.644,70 m ²	
AREA UTIL PARA VIVIENDAS	8.100,00 m ²	
AREA DE ANDENES	1.414,00 m ²	
AREA VIA VEHICULAR	3.640,70 m ²	
AREA ZONAS VERDES	1.244,60 m ²	
AREA PARQUEADEROS	480,70 m ²	

Diseño:

GESNER IVAN LOZANO VALENCIA
ARQUITECTO
MATRICULA PROFESIONAL No. 477802008-15837966

Observaciones:
Localidad: N.º de 11. E. 300

Visto por: ALCALDIA

PLANEACION MUNICIPAL
GESNER IVAN LOZANO VALENCIA
ARQUITECTO
MATRICULA PROFESIONAL No. 477802008-15837966

Escala:
1/1 1/750

Activo:
Fecha: JULIO DE 2015