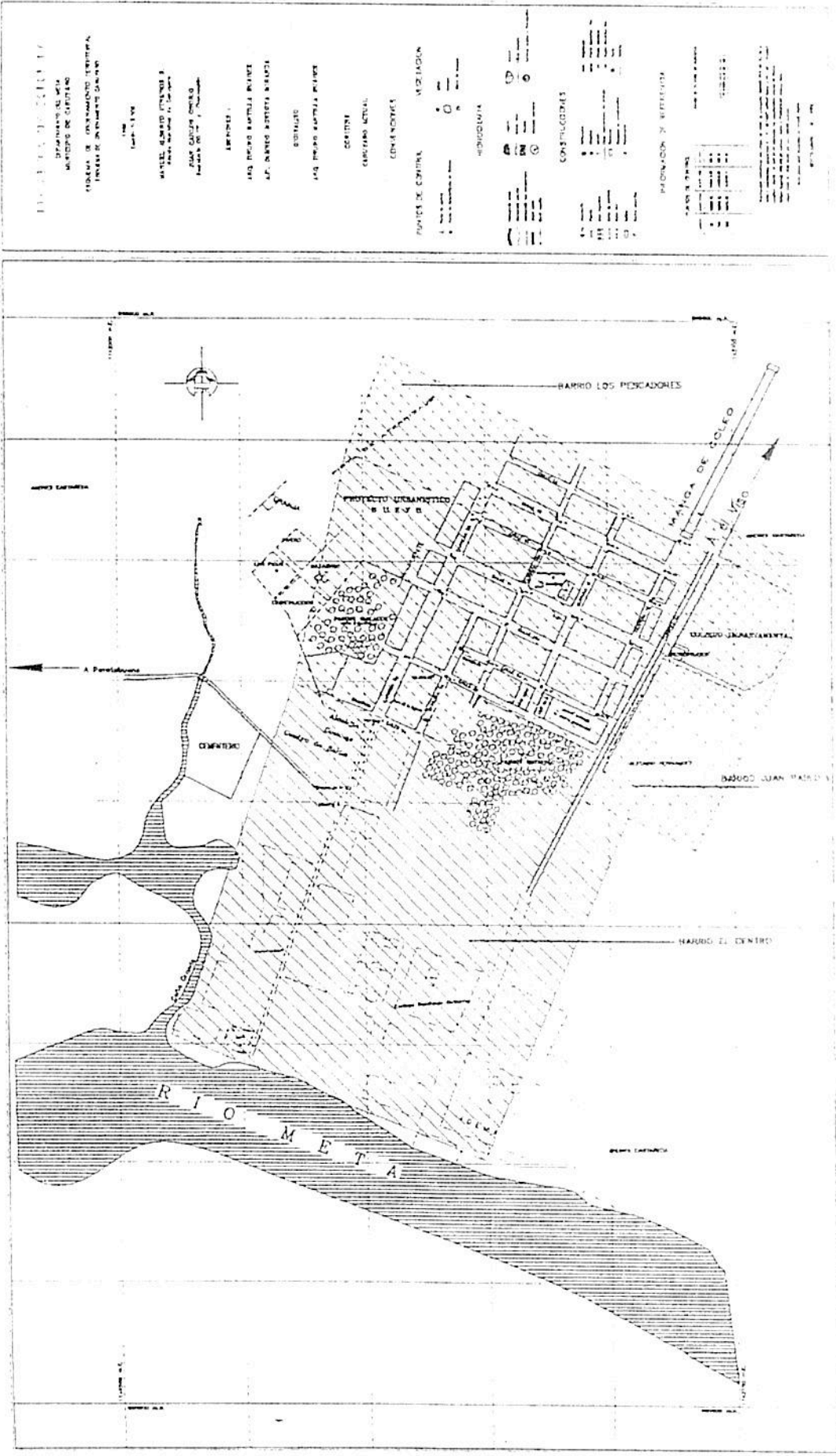


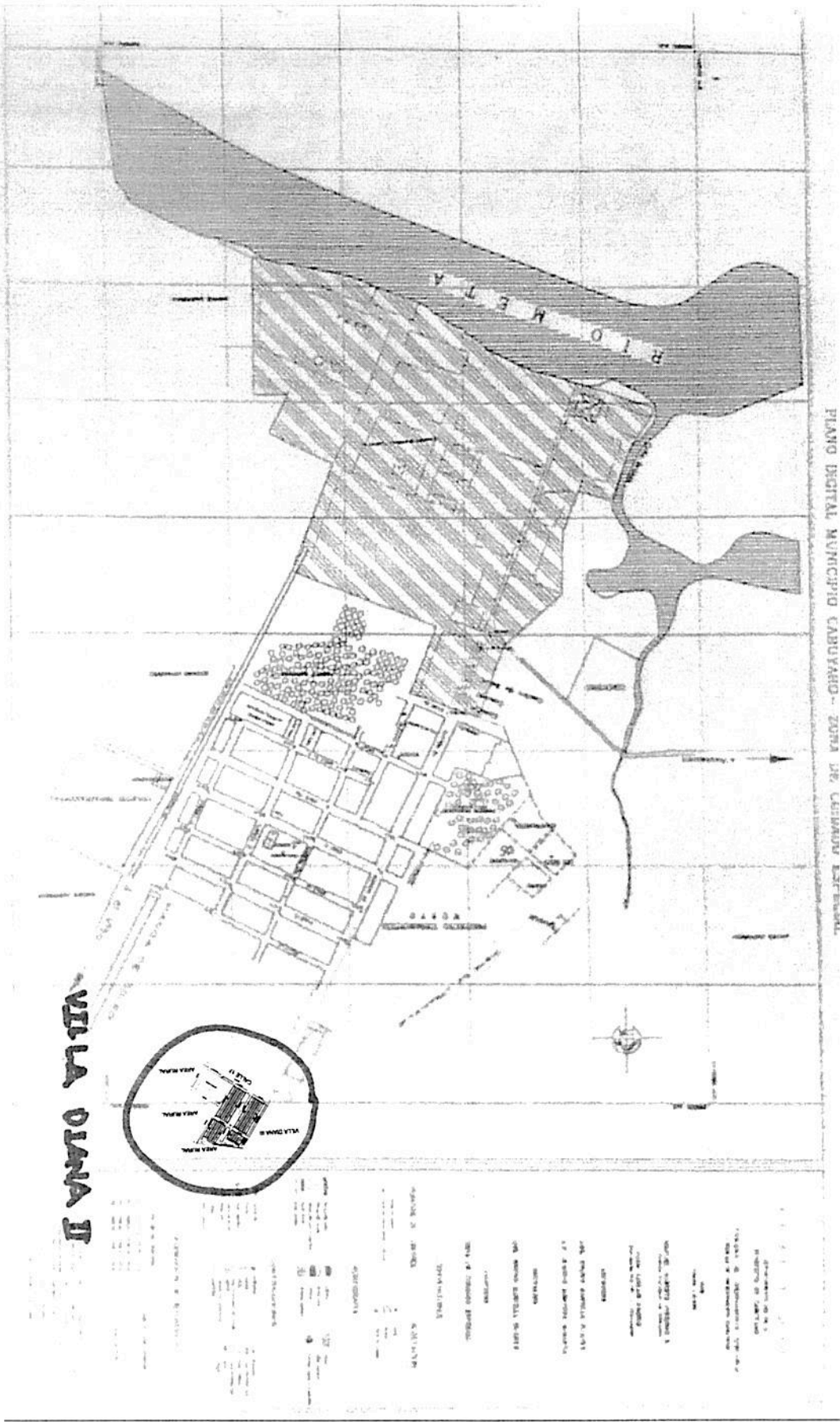


PLANO DIGITAL MUNICIPIO CABUYARO - ACTUAL



Plano Urbano  
E.O.T. Acuerdo N. 016 | 2000

189 99



Zonada Riesgo



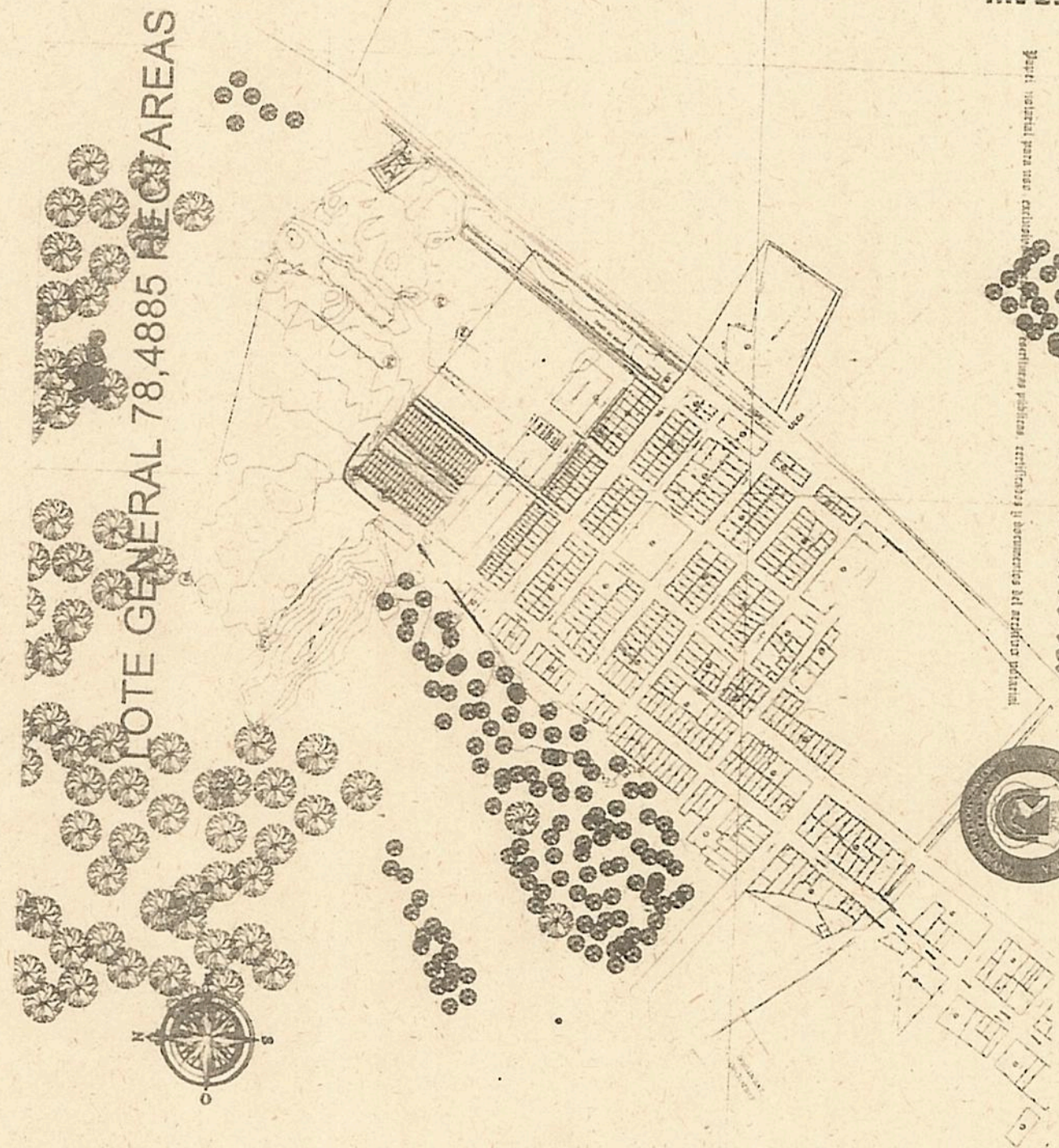






82  
103

	CONTIENE: LOTE GENERAL	PROPIETARIO: MUNICIPIO DE CÚCUTA	LOCALIZACIÓN: ZONA ALTA MUNICIPIO DE CÚCUTA	DIBUJO: Escuela de Arquitectura Física M.P. 21021/7210400	FECHA: Noviembre 2013	Valor: 12	ESCALA: 1:2500	PLANO: 1/1
--	---------------------------	-------------------------------------	---	--	--------------------------	--------------	-------------------	---------------



Jul 1

República de Colombia

Ministerio de Planeación y Desarrollo Territorial

Elaborado por: [illegible]

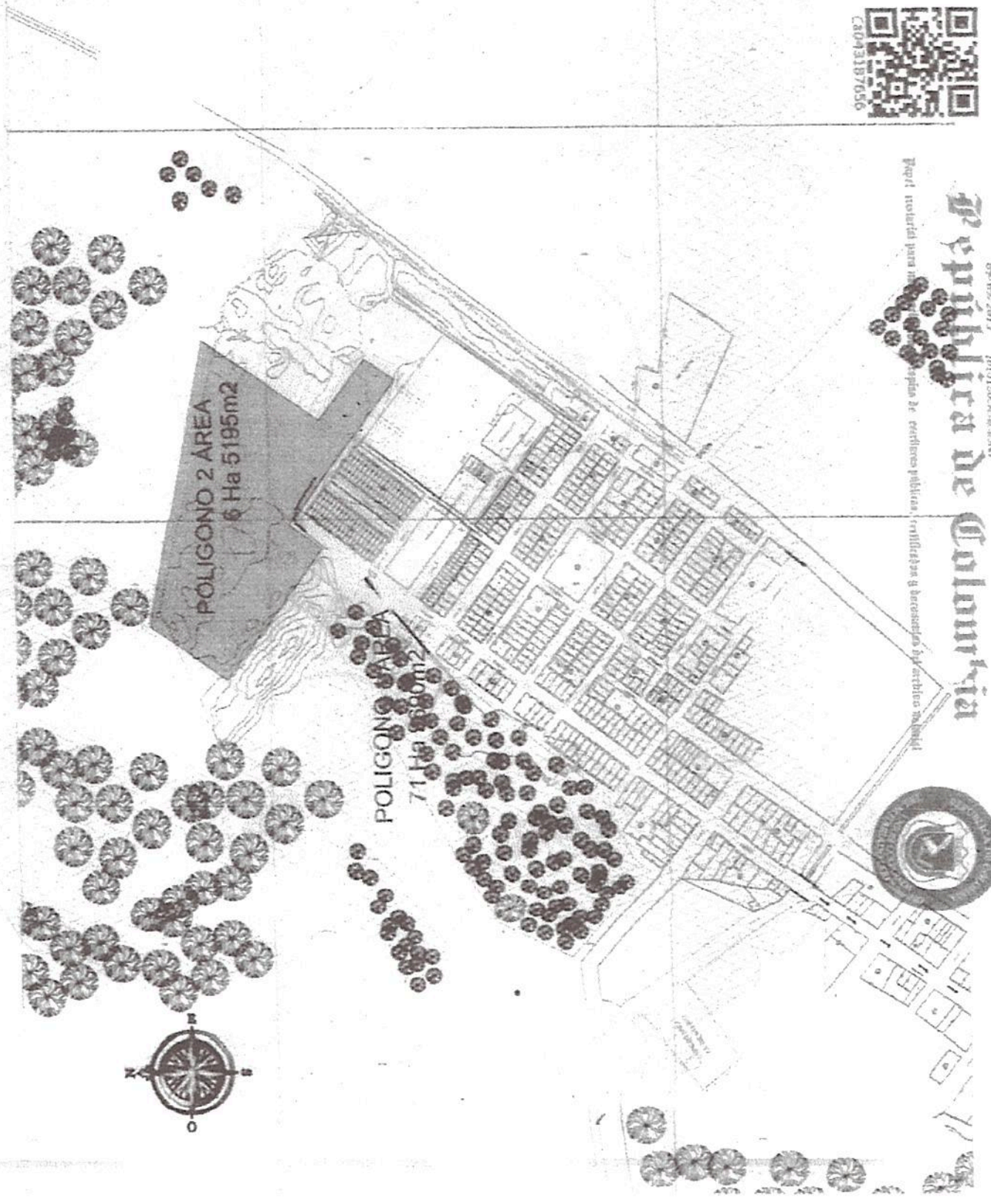
Revisado por: [illegible]

Aprobado por: [illegible]





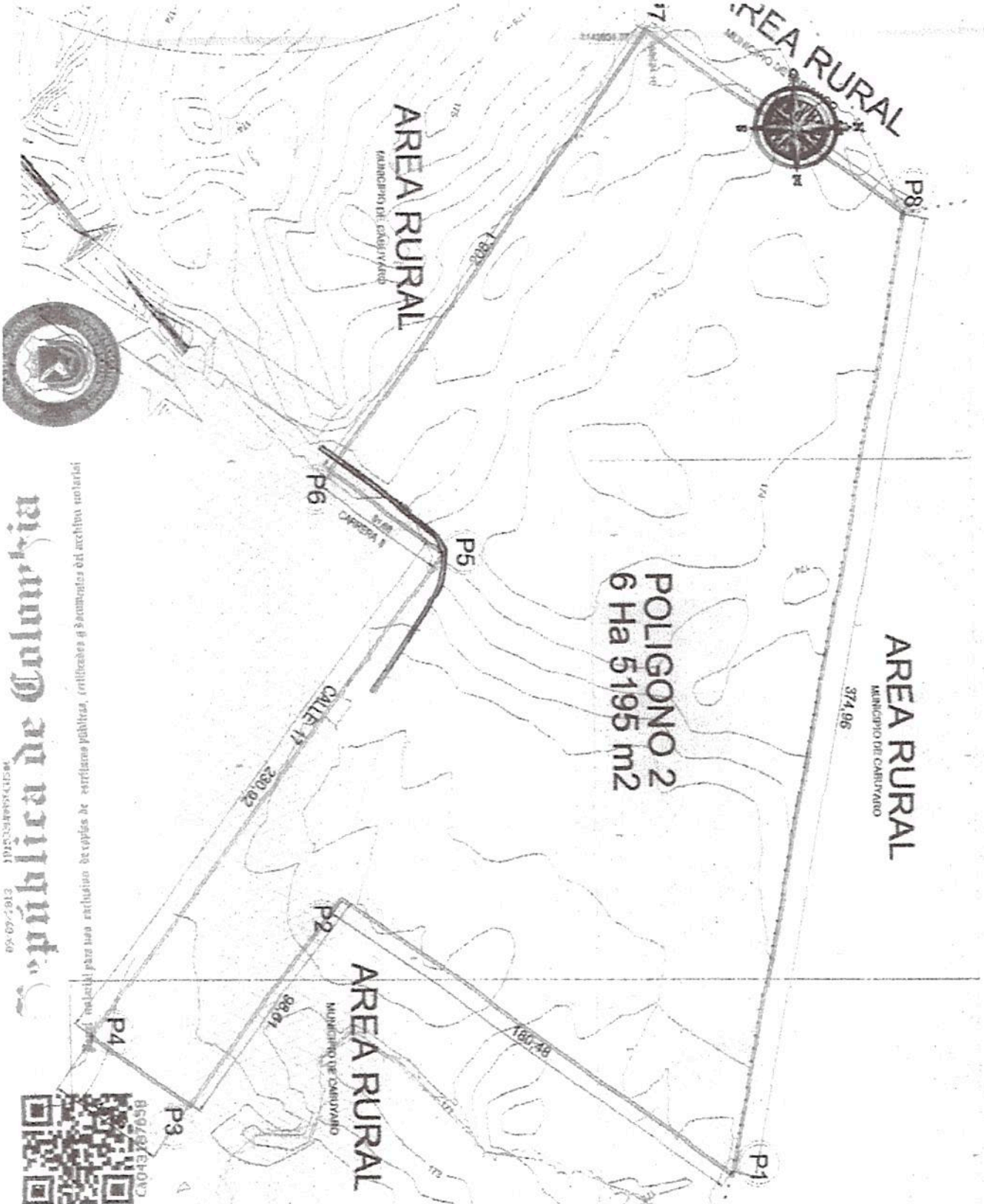
 ALCALDÍA DE CABUYANO MUNICIPIO DE CABUYANO	CONTIENE: POLIGONO 2	PROPIETARIO: MUNICIPIO DE CABUYANO	LOCALIZACIÓN: ZONA ALTA MUNICIPIO DE CABUYANO	 MIP 2030/27280254	FECHA: Noviembre 2013	 Votado por: Los Alcaldes Víctor G. Rodríguez y Placencia e Infante	ESCALA: 1:2500	PLANO: 1/1
--	-------------------------	---------------------------------------	---	--	--------------------------	--	-------------------	---------------



República de Colombia  
 MINISTERIO DE INTERIORES  
 Oficina de Planeación e Infraestructura  
 Papel: herramienta para la gestión de territorios públicos, planificación y desarrollo de acciones ambientales



54  
105



**Escuela de Ingeniería**  
 ESCUELA DE INGENIERIA  
 1105-540 V2



	<b>MUNICIPIO DE CARIBIARAO</b> MUNICIPIO DE CARIBIARAO
<b>CONTENIDO:</b>	POLIGONO 2
<b>PROPIETARIO:</b>	MUNICIPIO DE CARIBIARAO
<b>LOCALIZACION:</b>	ZONA ALTA MUNICIPIO DE CARIBIARAO
<b>FECHA:</b>	Noviembre 2013
<b>ESCALA:</b>	1/250
<b>PLANTA:</b>	1 / 1

**DISEÑADO:**  
 [Signature]  
**APROBADO:**  
 [Signature]  
 [Signature]  
 [Signature]