



REPUBLICA DE COLOMBIA

DEPARTAMENTO

ATLANTICO

MUNICIPIO

REPELON

PROYECTO

URBANIZACION VILLA CAROLINA II ETAPA

CONTIENE

LOCALIZACION

ORIENTE:
ALCALDIA MUNICIPAL DE REPELON

PROYECTO:
ARQ. JOHN SAMWISLE
MP A42012012-8948754

ELABORADO POR:
ARQ. JOHN SAMWISLE

FECHA:

APROBACION:
ALCALDE MUNICIPAL DE REPELON
John Samwisle
17/1

PROYECTO:

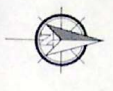
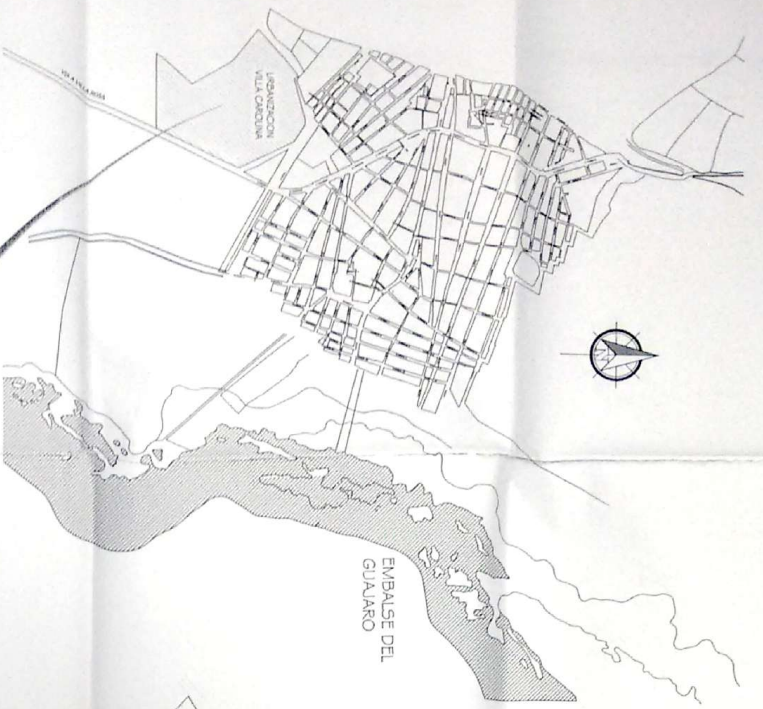
ENERO 2015

ESCALA:

INDICADA

PLANO:

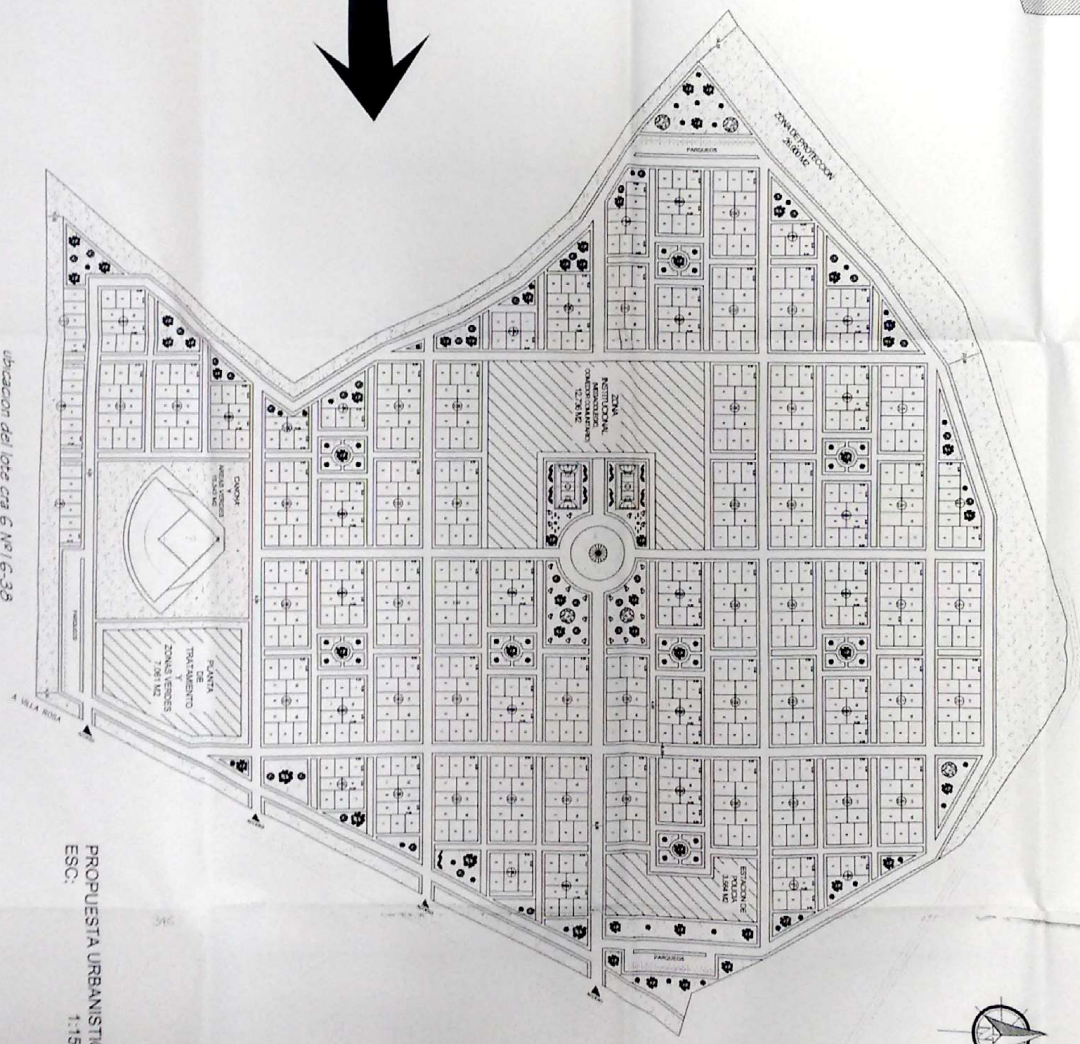
1/1



REPELON - ATLANTICO

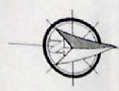


LOCALIZACION DEL PROYECTO




Ubicación del lote c/ra 6 N°/ 6-38

PROPUESTA URBANISTICA
ESC.: 1:1500

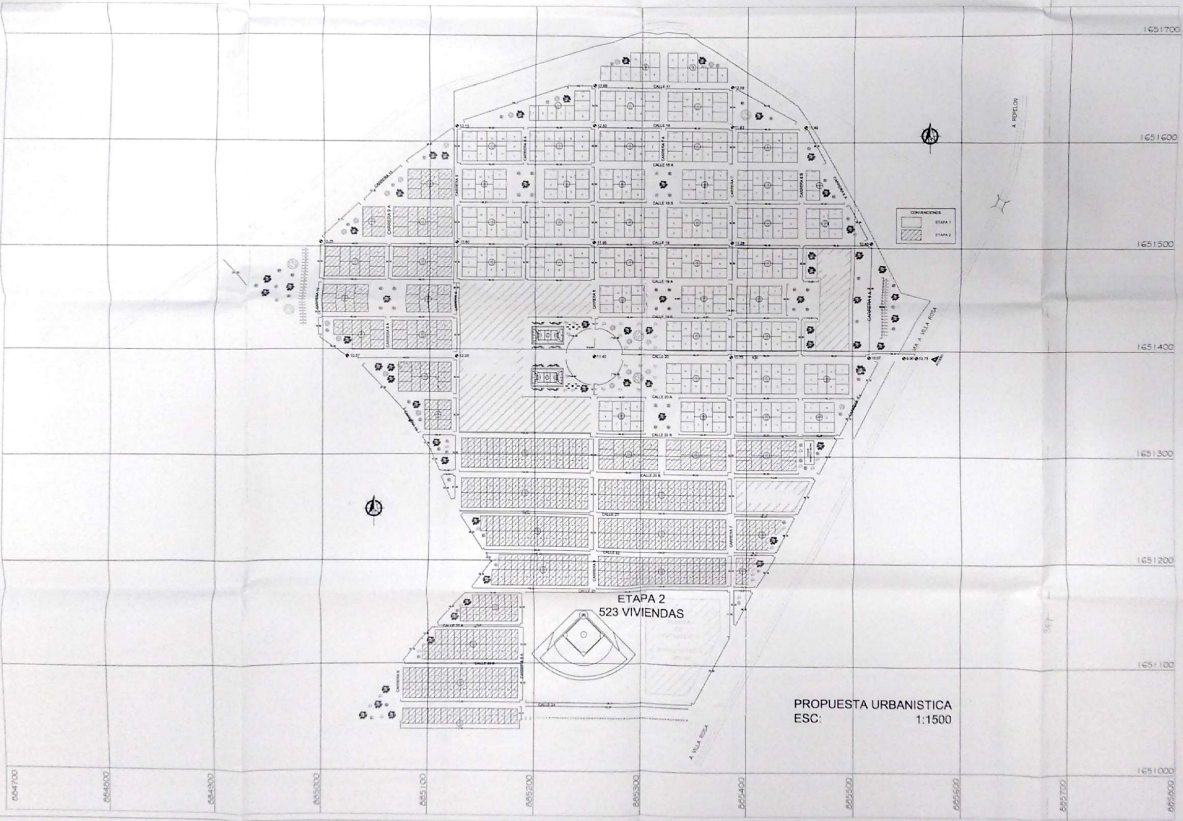


A REPELON



DESCRIPCION	AREA m ²	%
AREA TOTAL DEL LOTE	277000	100
AREA URB. VILLA CAROLINA ETAPA 2	142920	100
AREA DE LOTES	49038	29
AREA CESION PERFILES VALES	22677	16
ZONA JARDIN ANTE JARDIN Y ANDENES	16100	11
PARKING DEBIDO	2842	2
ZONA VERDE, PARQUES, EQUIPAMIENTO	29181	20
ZONA INSTITUCIONAL	1717	1
ZONA DE PROYECTOS PRODUCTIVOS	20922	14

Marcas	Lot	Marcas	Lot	Marcas	Lot	Lot
39	39	44	5	56	23	
36	5	35	40	60	42	
37	32	51	32	61	31	
28	31	32	32	62	16	
29	32	33	32	63	28	
31	35	34	40	64	30	
32	36	35	40	65	35	
30	3	36	31			
33	33	37	40			
40	32	38	32	TOTAL	578	



REPUBLICA DE COLOMBIA
 DEPARTAMENTO ATLANTICO
 MUNICIPIO REPELON
 PROYECTO URBANIZACION VILLA CAROLINA II ETAPA
 CONTIENE PROPUESTA URBANISTICA PERFILES VALES CUADRO DE AREAS ETAPA 2
 ORIENTE ALCALDIA MUNICIPAL DE REPELON
 DISEÑO ARQ. JOHN SANMIGUEL MP. AA2012012-8648754
 DIBUJO ARQ. JOHN SANMIGUEL
 OBSERVACIONES
 APROBACION PLANEACION MUNICIPAL VA 30
 GOBIERNO DEPARTAMENTAL DE REPELON
 FECHA ENERO 2015
 ESCALA INDICADA
 PLANO 1/1

PROPUESTA URBANISTICA
 ESC: 1:1500



REPUBLICA DE COLOMBIA

DEPARTAMENTO ATLANTICO

MUNICIPIO REPELON


PROYECTO URBANIZACION VILLA CAROLINA

OPONENTE ALCALDIA MUNICIPAL DE REPELON

DISEÑO ARO JOHN SAMMIGUEL

FECHA MAYO 2015

INDICADA 1/1



PROPIUESTA URBANISTICA 1:1250 ESC.