

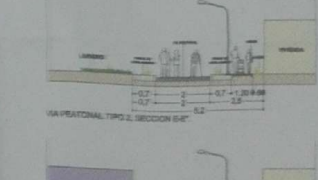


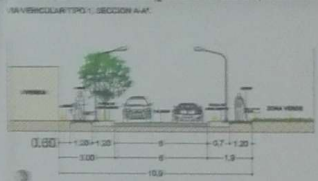
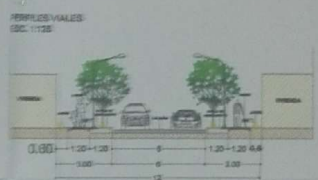


MANZANA 1	24 LOTES
MANZANA 2	24 LOTES
MANZANA 3	12 LOTES
MANZANA 4	40 LOTES
MANZANA 5	47 LOTES
MANZANA 6	29 LOTES
MANZANA 7	24 LOTES
TOTAL MANZANAS	7
TOTAL LOTES	200 LOTES

AREA BRUTA			
DESCRIPCION	UND	AREA	%
ZONA VERDE Y PARQUE	M2	11.947,76	25,95%
ZONA VERDE Y PARQUE	M2	11.947,76	25,95%
PARKING	ZS	443,34	0,96%
TOTAL PARKING	M2	443,34	0,96%
EQUIPAMIENTO	M2	3.909,59	8,49%
TOTAL EQUIPAMIENTO	M2	3.909,59	8,49%
VIAS VEHICULARES	M2	5.906,89	13,13%
VIAS PEATONALES	M2	1.150,29	2,50%
TOTAL VIAS	M2	10.059,17	22,08%
ANDENES	M2	2.877,54	6,35%
TOTAL ANDENES	M2	2.877,54	6,35%
TOTAL AREAS ESPACIO PUBLICO	M2	28.827,81	63,62%
TOTAL AREA EQUIPAMIENTO	M2	3.909,59	8,49%
TOTAL AREA LOTES	M2	14.802,00	32,48%
TOTAL AREA INTERVENIR	M2	46.017,40	100,00%

AREA NETA URBANIZABLE			
DESCRIPCION	UND	AREA	%
ZONA VERDE Y PARQUE	M2	11.947,76	50,38%
PARKING	ZS	443,34	1,88%
EQUIPAMIENTO	M2	3.909,59	16,25%
ANDENES	M2	2.877,54	12,12%
(1) TOTAL		18.178,23	76,63%
(2) VIAS PEATONALES	M2	1.150,29	4,82%
(3) TOTAL AREA LOTES	M2	14.802,00	61,28%
TOTAL AREA NETA URBANIZABLE	M2	37.128,52	100,00%
(1)+(2)+(3)			



DISEÑO: 	UBICACION: URBANIZACION SAN FRANCISCO	CONTENIDO: 1 DE DICIEMBRE O CALLE DE LA PUNTA, CALLE - CNA 12-14	PROYECTADO: CONSULTOR:	APROBADO: MUNICIPALIDAD DE SAN FRANCISCO	NOTAS: 1) DE LA MANERA
APROBADO POR: ALCALDE MUNICIPALIDAD DE SAN FRANCISCO	UBICACION: 1 DE DICIEMBRE O CALLE DE LA PUNTA, CALLE - CNA 12-14	CONTENIDO: PROPUESTA URBANA	PROYECTADO: CONSULTOR:	APROBADO: MUNICIPALIDAD DE SAN FRANCISCO	NOTAS: 1) DE LA MANERA
APROBADO POR: ALCALDE MUNICIPALIDAD DE SAN FRANCISCO	UBICACION: 1 DE DICIEMBRE O CALLE DE LA PUNTA, CALLE - CNA 12-14	CONTENIDO: PROPUESTA URBANA	PROYECTADO: CONSULTOR:	APROBADO: MUNICIPALIDAD DE SAN FRANCISCO	NOTAS: 1) DE LA MANERA