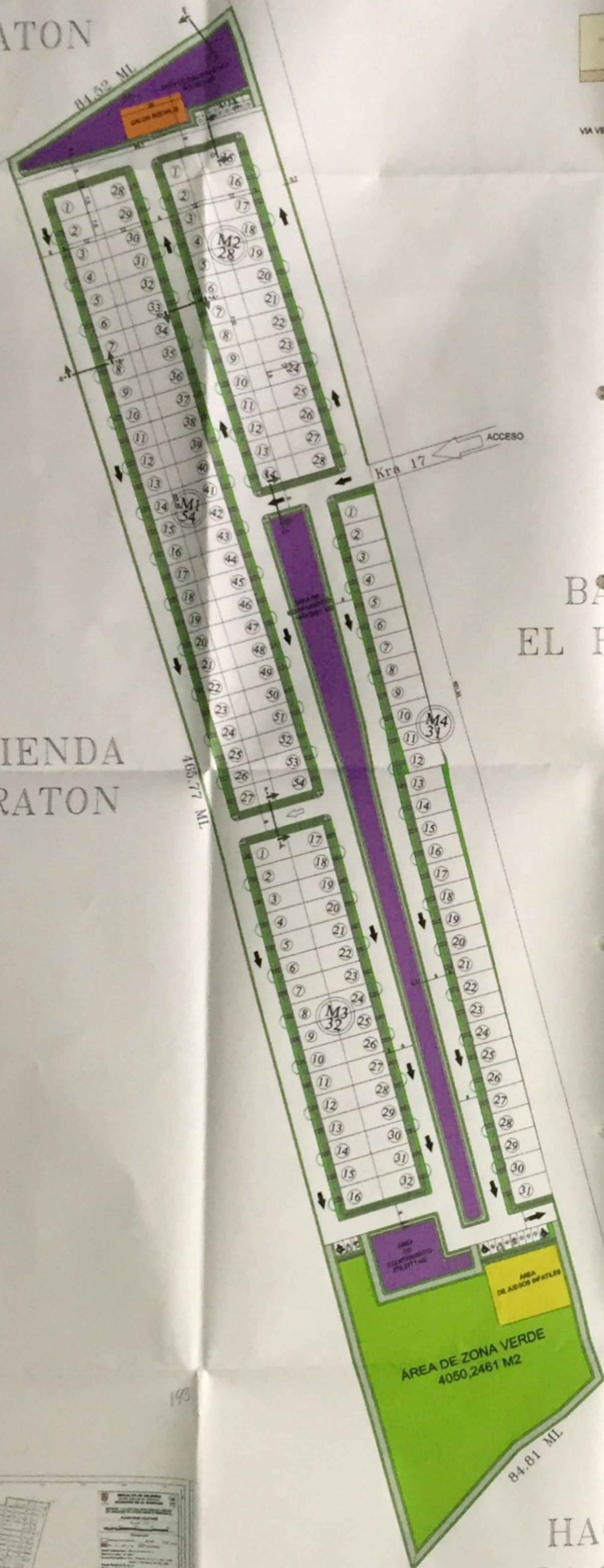




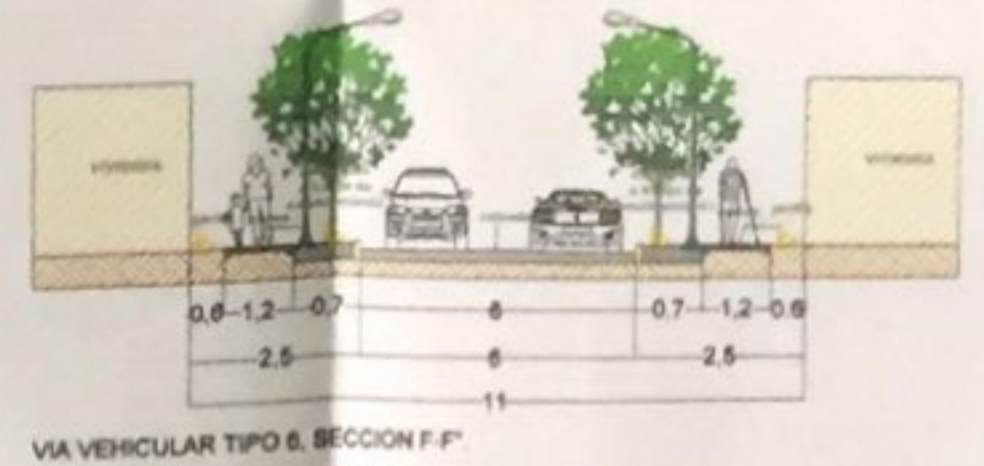
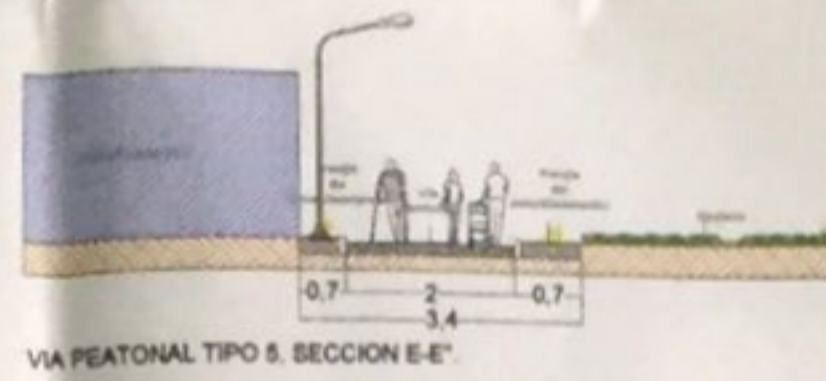
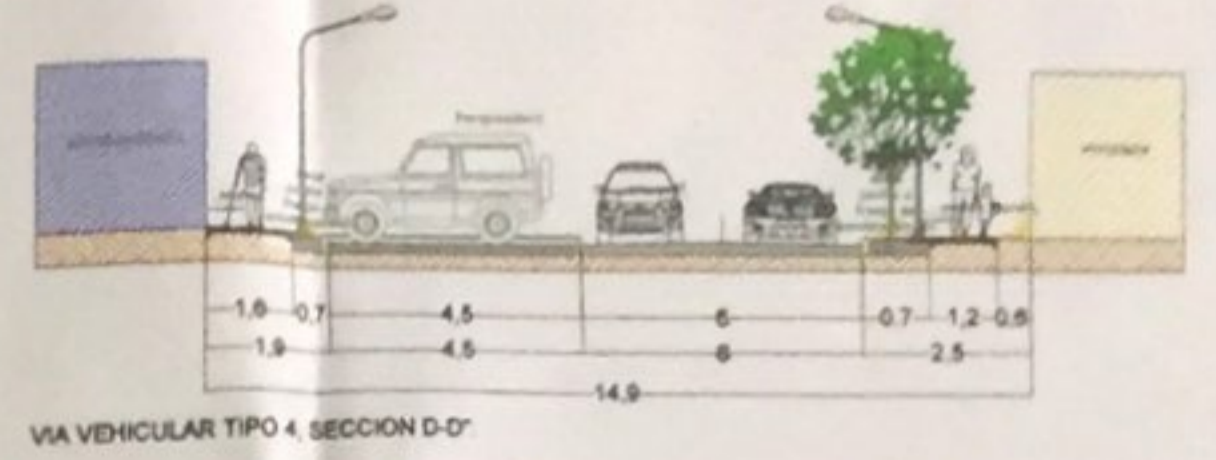
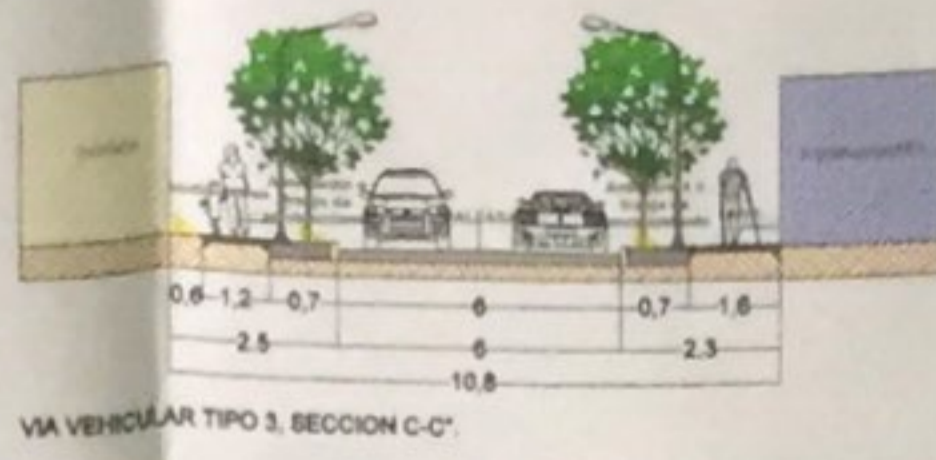
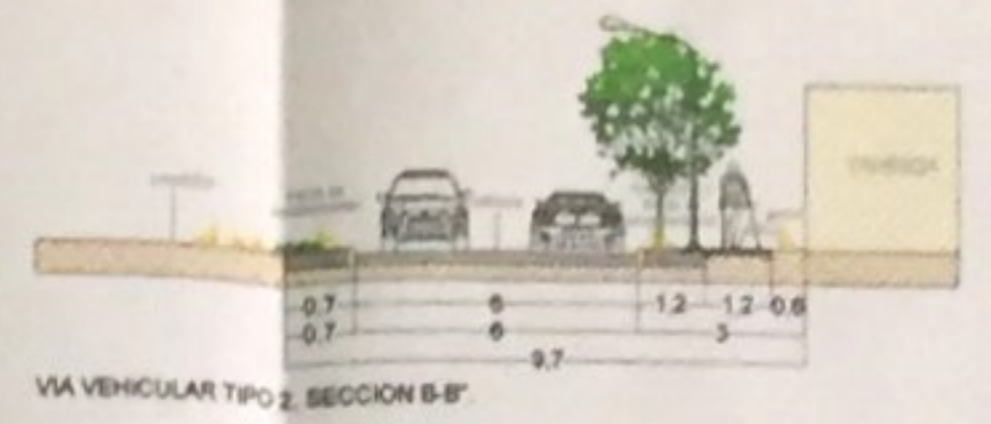
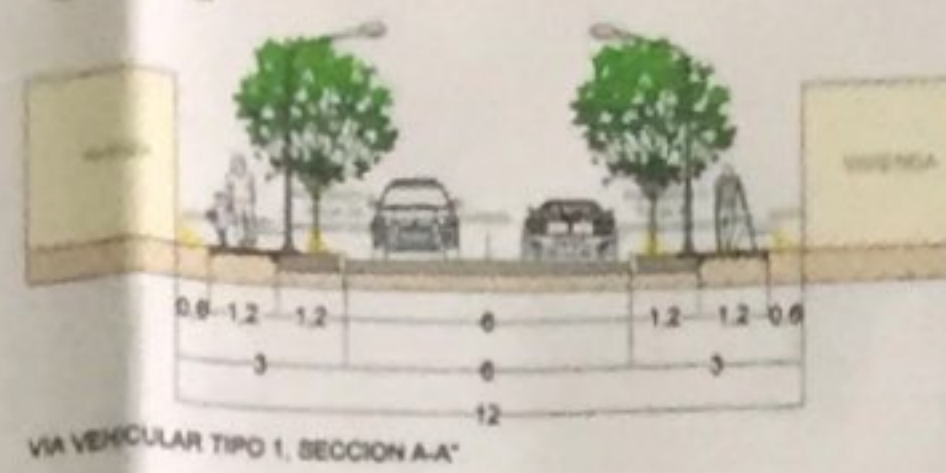
HACIENDA MARATON

HACIENDA MARATON



BARRIO EL RETORNO

HACIENDA LA AURORA



PERFILES VIALES ESC 1:125

CONVENCIONES	
Parque y Zona Verde	
Jardin y Antejardin	
Equipamiento	
Via Peatonal	
Salòn Social	
Parqueo Discapacitados	

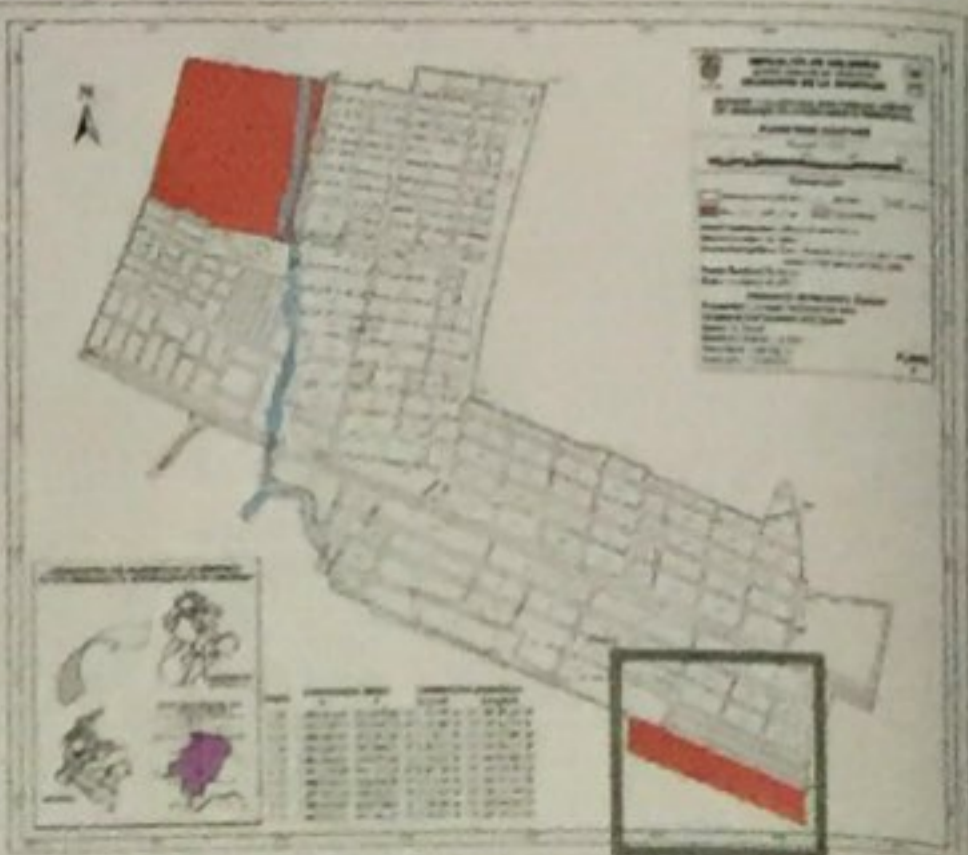
Manzana 1	54 Lotes
Manzana 2	28 Lotes
Manzana 3	32 Lotes
Manzana 4	31 Lotes

AREA BRUTA			
DESCRIPCIÓN	UND	ÁREA	%
ZONA VERDE Y PARQUE	M2	7.831.62	22.38%
ZONA VERDE Y PARQUE	M2	7.831.62	22.38%
PARQUEADEROS	18	216.83	0.62%
TOTAL PARQUEADEROS	M2	216.83	0.62%
EQUIPAMIENTO	M2	2.894.12	8.27%
TOTAL EQUIPAMIENTO	M2	2.894.12	8.27%
VÍAS VEHICULARES	M2	7.611.47	21.75%
VÍAS PEATONALES	M2	833.05	2.38%
TOTAL VÍAS	M2	8.444.52	24.13%
ANDENES	M2	2.562.93	7.32%
TOTAL ANDENES	M2	2.562.93	7.32%

TOTAL AREAS ESPACIO PUBLICO	M2	19.055.88	54.45%
TOTAL AREA EQUIPAMIENTO	M2	2.894.12	8.27%
TOTAL AREA LOTES	M2	13.050.00	37.29%
TOTAL AREA INTERVENIR	M2	35.000.00	100.00%

ÁREAS GENERALES			
ÁREA TOTAL DEL PREDIO	M2	35.000.00	100.00%
ÁREA DE INTERVENCIÓN	M2	35.000.00	100.00%
ÁREA RESTANTE	M2	-	0.00%

AREA NETA URBANIZABLE			
DESCRIPCIÓN	UND	ÁREA	%
ZONA VERDE Y PARQUE	M2	7.831.62	28.59%
PARQUEADEROS	18	216.83	0.79%
EQUIPAMIENTO	M2	2.894.12	10.57%
ANDENES	M2	2.562.93	9.36%
(1) TOTAL		13.505.48	49.31%
(2) VÍAS PEATONALES	M2	833.05	3.04%
(3) TOTAL AREA LOTES	M2	13.050.00	47.65%
TOTAL AREA NETA URBANIZABLE (1)+(2)+(3)	M2	27.388.53	100.00%



V. Bo
Pos 10/04
del 10/04-15
10/04

DISEÑO: <i>[Signature]</i> ARG. JOSÉ MAURICIO MELÉNDEZ BLIACH MTA. PROF. N° 458151915 - 108120000	URBANIZACIÓN VILA DANY LA APARTADA - COLOMBIA	UBICACIÓN: ZONA 3, EL RETORNO, LA FLORIDA	CONTENIDO: PROPUESTA URBANA TIPO DE VIVIENDA: V.I.P	PROPIETARIO: RODRIGO CASTILLO	DIBUJO: RODRIGO CASTILLO	NOTAS:	N° DE LAMINA 1-2
FECHA: ENERO 2015			OPERANTE: MUNICIPIO DE APARTADA		ESCALA: 1:750		
COORDENADAS: LATITUD: 8°39'18" N LONGITUD: 75°20'18" O							